










LEGENDA AMBITI DI RISCHIO



 degrado del suolo e innesco dei processi di desertificazione

 incendi boschivi
 arretramento della linea di costa



 dissesto idrogeologico
 perdita della biodiversità e modifica degli ecosistemi

 effetti negativi sulle attività economiche
 aumento dei consumi energetici


 effetti negativi sulla salute
 perdita della produzione agricola


 intrusione salina
 minore disponibilità e qualità idrica

turismo



 perdita di qualità e sicurezza ambientale
 perdita di attrattività e minori presenze

aree urbane


 perdita di valore economico degli edifici per peggioramento strutturale, difficoltà di raggiungimento degli insediamenti, aumento dei costi assicurativi
diminuzione del numero di abitanti e di insediamenti

 danni agli edifici e alle infrastrutture
aumento dei rischi per le persone


salute

 aumento dei rischi sanitari per le persone
 aumento delle patologie legate alla variabilità climatica
aumento dei rischi per nuove patologie




trasporti

 danni e interruzioni alla viabilità
aumento dei costi di manutenzione e ripristino delle infrastrutture


sistema produttivo

 diminuzione dell'attrattività produttiva dei siti produttivi per perdita di sicurezza e accessibilità
aumento dei costi assicurativi dei siti

territorio

 aumento dell'esposizione dei versanti agli eventi estremi
aumento della vulnerabilità
 aumento dei costi di manutenzione e gestione del territorio
 aumento dell'esposizione dei versanti agli eventi estremi
aumento della vulnerabilità dei suoli

acque interne

 alterazione dell'equilibrio flora-faunistico
aumento dei rischi sanitari per le persone
aumento dei prelievi da falda

collina

Area di collina
(che include i Comuni a quota compresa tra i 200 e gli 800 metri s.l.m.)

qualità dell'aria

pesca e acquacoltura


aree costiere

biodiversità e ecosistemi





agricoltura



sistema energetico


foreste


 perdita di produzione e aumento dei costi di gestione
diminuzione del pescato tipico


   alterazione della composizione e dell'equilibrio flora-faunistico terrestre e distruzione di siti e delle nicchie ecologiche

 perdita di superficie coltivabile
 diminuzione quanti-qualitativa dei prodotti tipici
 perdita degli strati pedologici produttivi e riduzione delle superfici coltivabili
 aumento dei costi di produzione e riduzione delle superfici coltivabili

 diminuzione della produzione di energia da impianti idroelettrici
 aumento della richiesta di raffreddamento

 aumento del numero e dell'estensione delle aree percorse da incendi
aumento dei costi di gestione e ripristino forestale
diminuzione della produzione di legname

 alterazione della composizione e della consistenza delle coperture forestali
perdita della resilienza dei sistemi forestali

 distruzione e alterazione degli ecosistemi forestali
perdita della resilienza dei sistemi forestali